



Strukturkarte



Entwicklungsstufe Westerham 2050

Legende:




Bereiche für baul. Entwicklung

-  Wohnen / Versorgung / Dienstleistung
-  Gewerbe / Handwerksbetriebe

Gestaltungsbereiche

-  Schwerpunkt für Sanierung und Straßenraumgestaltung > als DE-Maßnahme
-  Fuß- und Radwegenetz innerörtliche Spazierwege / Verbindungswege in die Landschaft




Gründorferische Strukturmaßnahmen und Schwerpunktbereiche

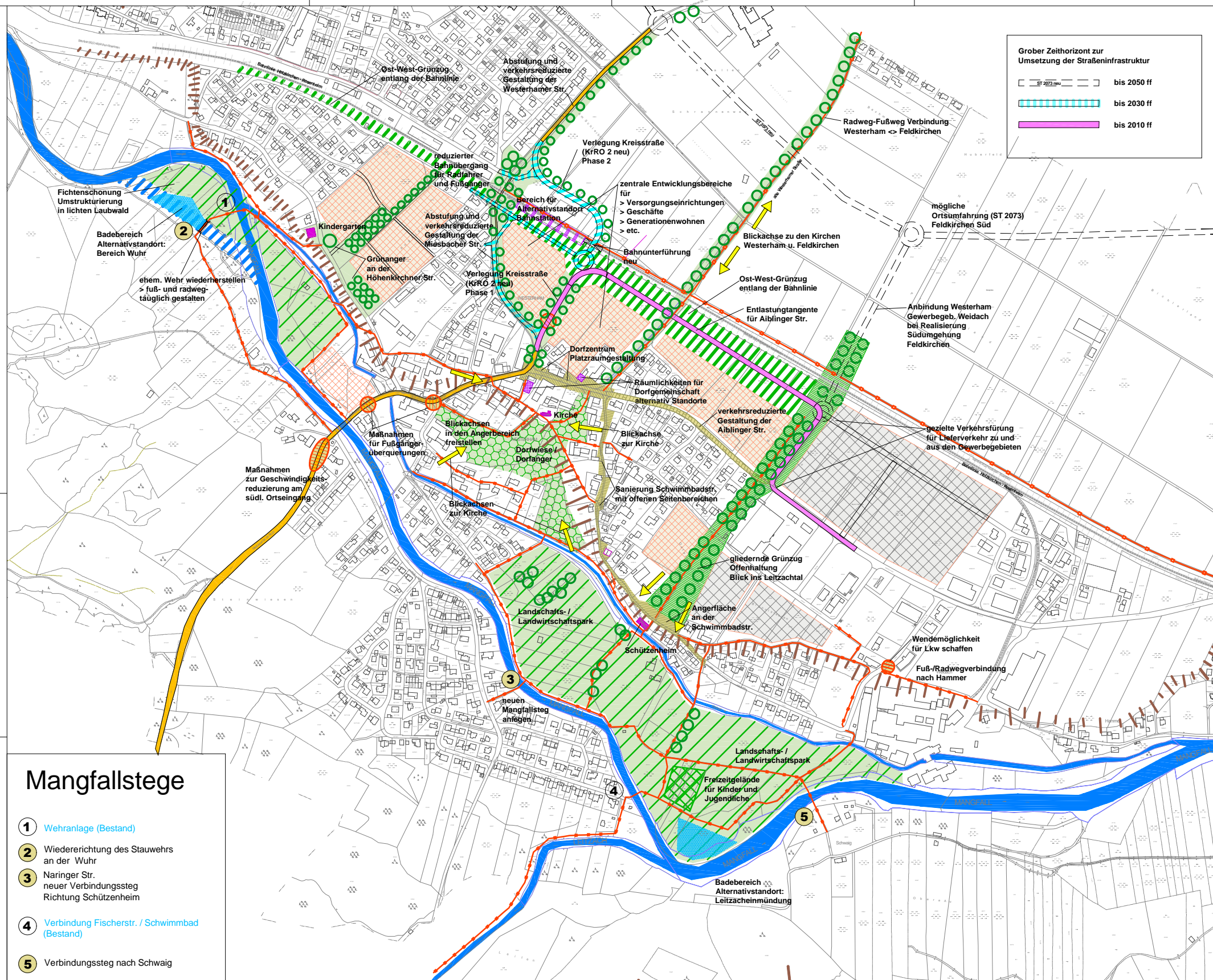
-  gliedernde Grünstrukturen und Grünzüge mit Haag- und Baumalleen, Obstwiesen
-  angerartige dörfliche Wiesenstruktur
-  innerörtliche Landschaftsbestandteile

Sonstiges

-  wichtige Blickachse / Blickbeziehung

Grober Zeithorizont zur Umsetzung der Straßeninfrastruktur

-  bis 2050 ff
-  bis 2030 ff
-  bis 2010 ff



DORFERNEUERUNG WESTERHAM

Amt für Ländl. Entwicklung München

TG-Westerham	Beauftragter	
	geprüft	
	gezeichnet	
	Reg. Nr.	

DE-Plan M 1 : 3.333

Strukturkarte	Vermaßstab	
	Vermaßstab	
	Vermaßstab	
	Vermaßstab	
	Vermaßstab	
	Vermaßstab	

Planungsbüro OTTO KURZ
Kirchenstraße 54c 81675 München
Tel 089 48 950 315 Fax 48 950 314
Mail: mailbox@planung-kurz.de

UWE SCHMIDT Landschaftsarchitekt
Am Sandhügel 4 94526 Metten
Tel 0991 320 9663 Fax 320 9664
Mail: uwe-schmidt-101@gmx.de

30.11.2006
2. Überarbeitung April 2007
DE 036
00-01 VE-04 02

Mangfallstege

- 1 Wehranlage (Bestand)
- 2 Wiedereichtung des Stauwehrs an der Wuhr
- 3 Naringer Str. neuer Verbindungssteg Richtung Schützenheim
- 4 Verbindung Fischerstr. / Schwimmbad (Bestand)
- 5 Verbindungssteg nach Schwaig